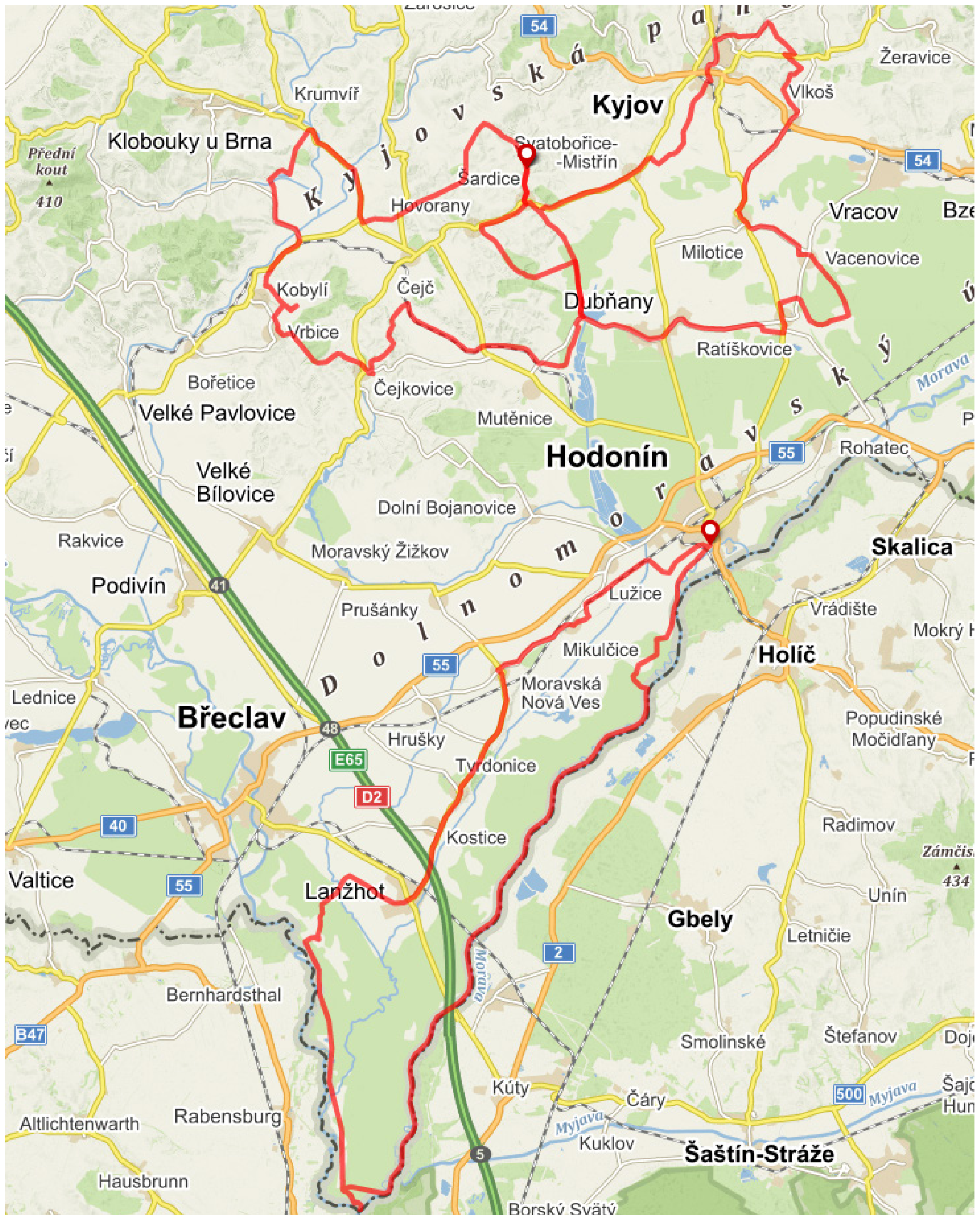
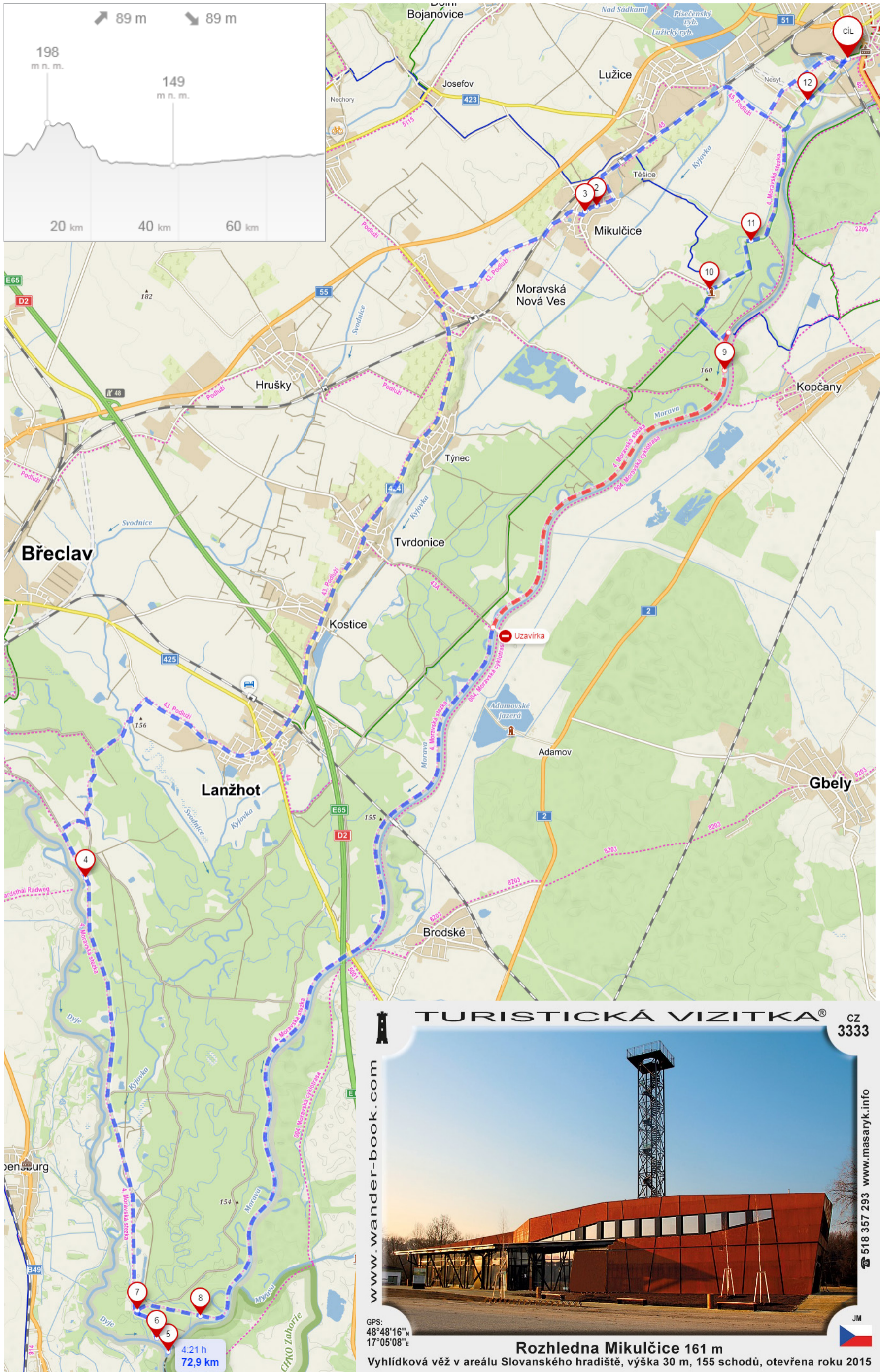


# Šardice 2. 8. – 6. 8. 2020



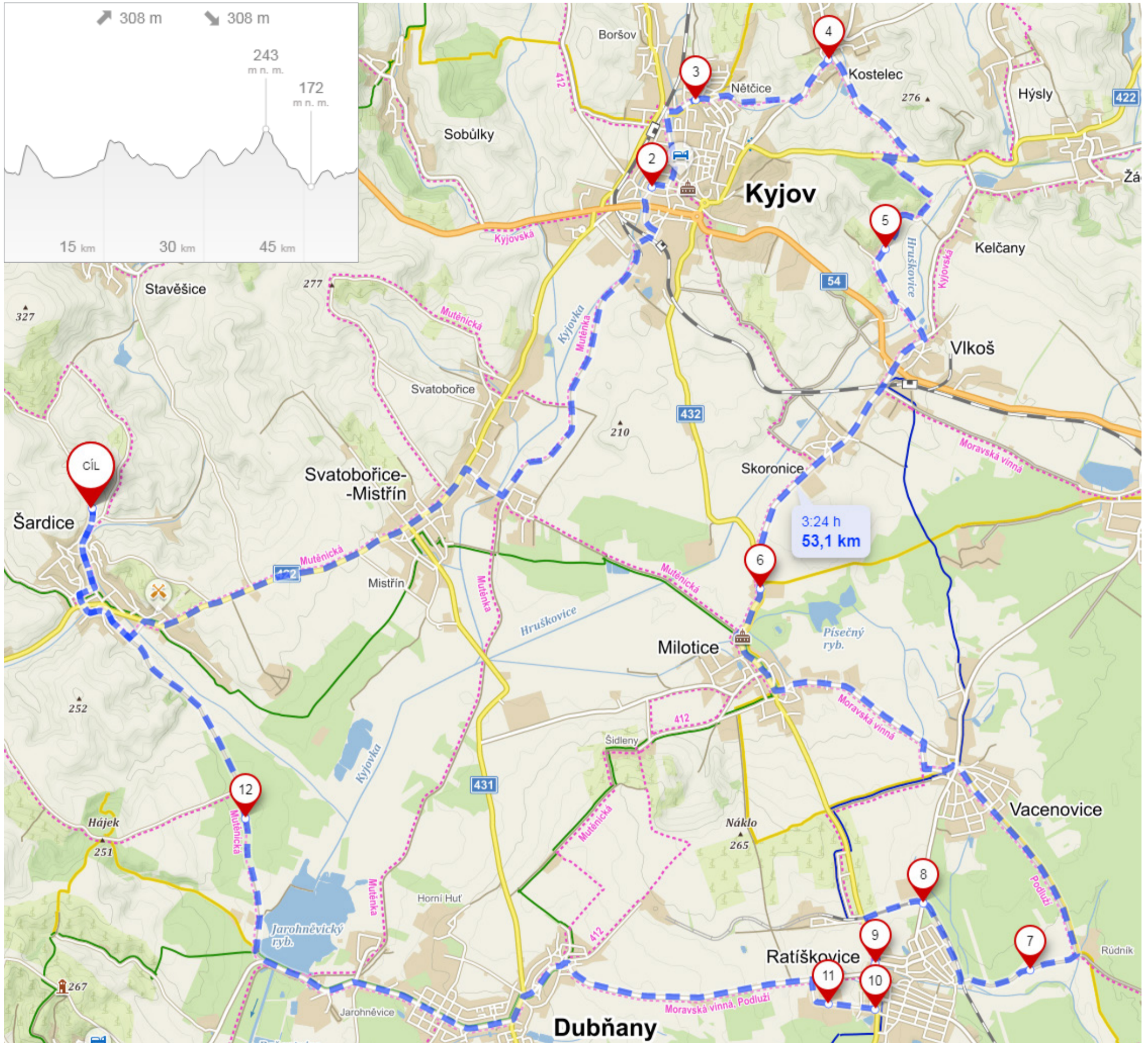
# 2. 8. – 73 km

Hodonín – Mikulčice – Moravská Nová Ves – Tvrdonice – Lanžhot – soutok Moravy a Dyje – Moravská stezka – Slovanské hradiště Mikulčice – Hodonín



# 5. 8. – 54 km

Šardice – Dubňany – Ratíškovice – Vacenovice – Milotice – Vlkůš – Kostelec – Kyjov – Svatobořice–Mistřín – Šardice



**TURISTICKÁ VIZITKA®** CZ 1430

www.wander-book.com

Foto: Antonín Štátný www.fotobanka.cz

GPS: 48°57'34"N 17°08'16"E

518 619 643

**Zámek Milotice** www.zamekmilotice.cz

Unikátní komplex barokních staveb s francouzskou zahradou a anglickým parkem

ZSBK

**TURISTICKÁ VIZITKA®** CZ 1199

www.turisticky-denik.cz

GPS: 49°00'36"N 17°07'23"E

518 323 484

**Kyjov** www.mestokyjov.cz

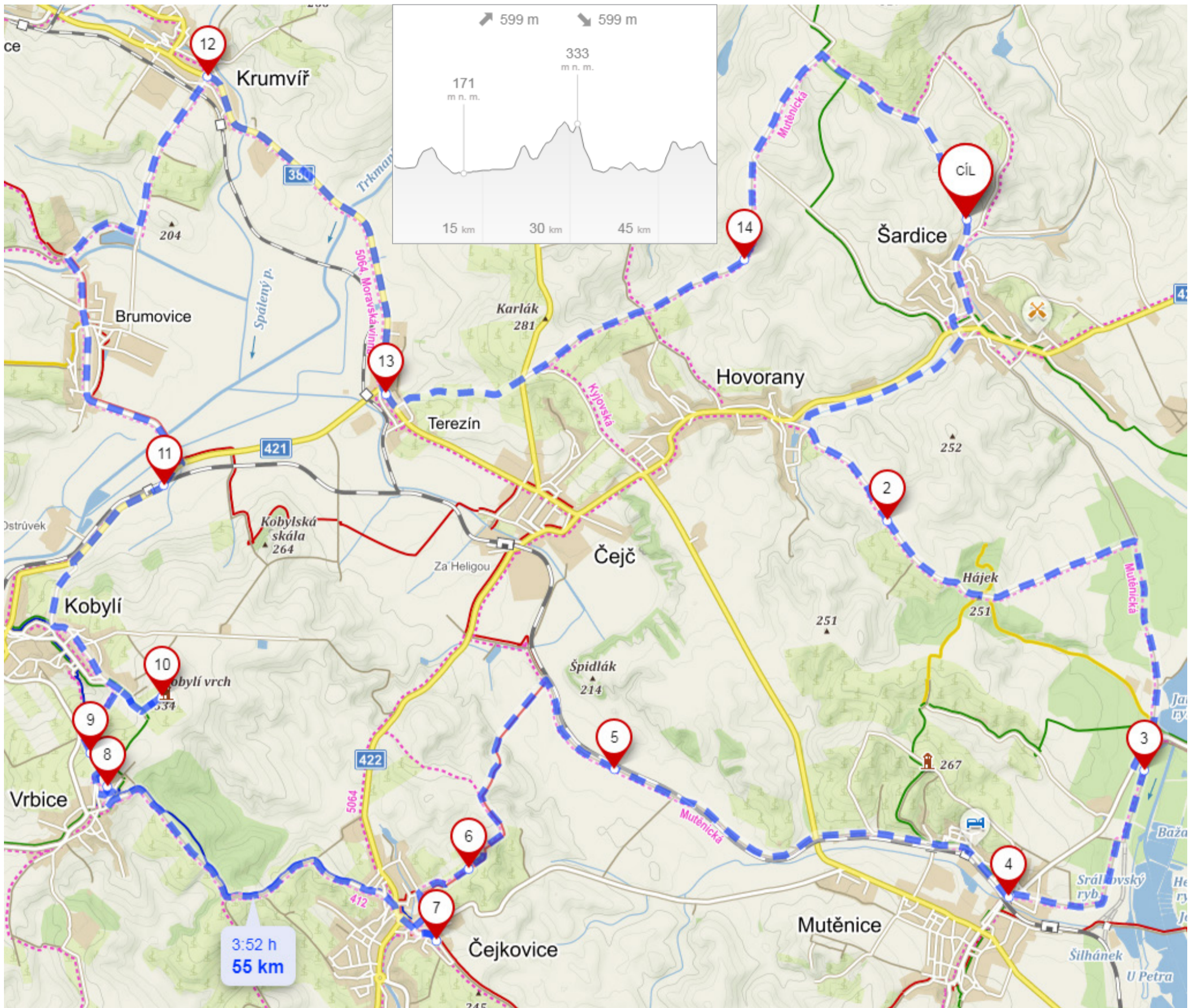
Vinařské město a jedno z nejvýznamnějších středisek lidové kultury Slovácka

Od roku 1548 jmenováno městem královským

ZSBK

# 6. 8. – 55 km

Šardice – Hovorany – Mutěnice – Čejkovice – Vrbice – Kobylí – Brumovice – Krumvíř – Terezín – Šardice



**TURISTICKÁ VIZITKA®** CZ 2230

www.turisticky-denik.cz

Původně gotická tvrz, kostel sv. Kunhuty

GPS: 48°54'19"N 16°56'36"E 725 574 235

**Čejkovice** www.cejkovice.cz

Jedna z nejvýznamnějších vinařských obcí v ČR, v minulosti majetek řádu templářů

**TURISTICKÁ VIZITKA®** CZ 4743

www.wander-book.com

Její tvar symbolizuje životní cyklus přírody

GPS: 48°55'39"N 16°54'28"E

**Stežka nad vinohrady 334 m**

Spiralovitá rozhledna s kruhovým výhledem u obce Kobylí, výška 7,6 m, otevřena 27. 10. 2018